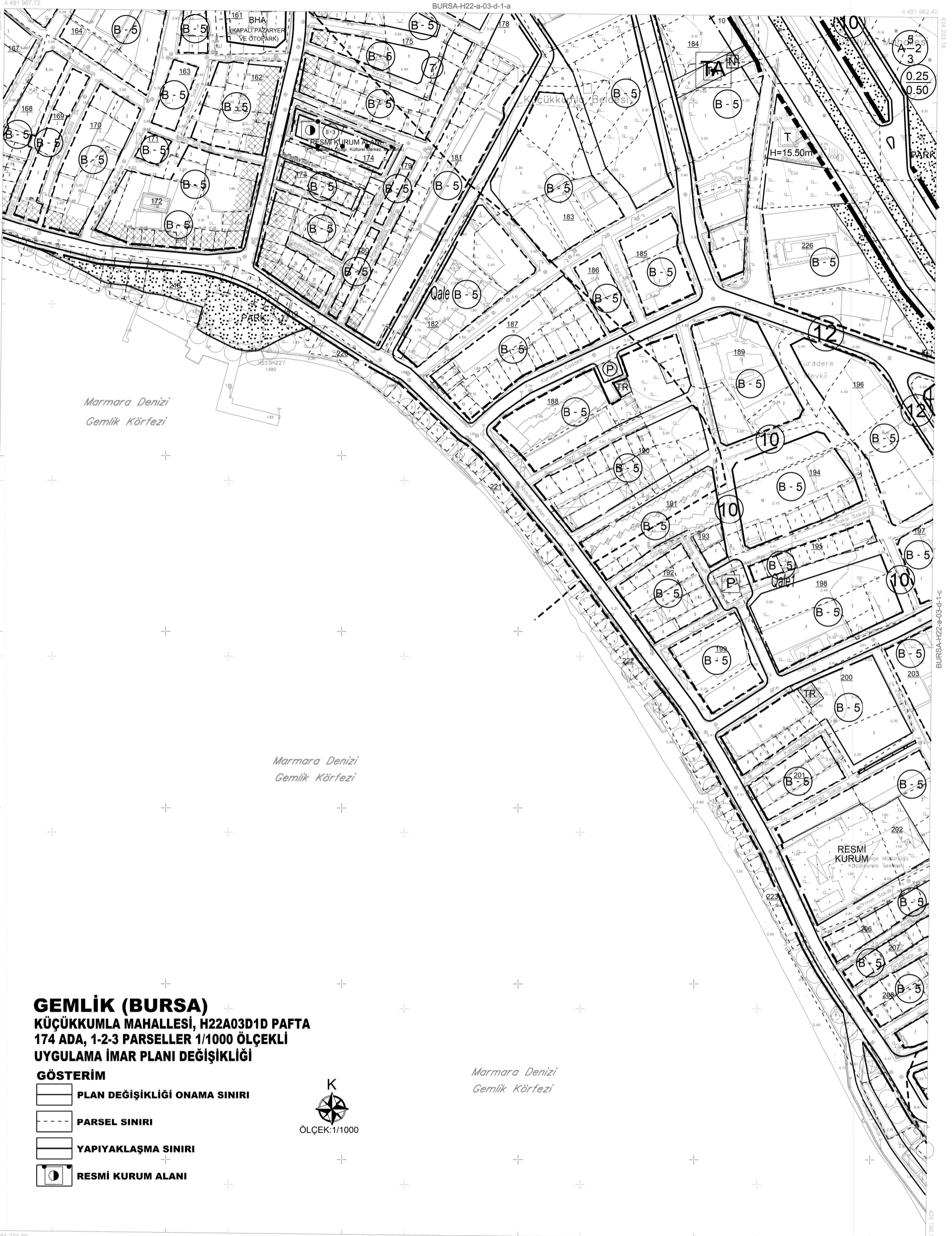


ONAY TARİHLERİ
G.B.M:03.01.2018-7
B.B.B.M:24.01.2018-218



ASKI TARİHLERİ
01.03.2018-01.04.2018

BURSA-H22-a-03-d-1-d



GEMLİK (BURSA)
KÜÇÜKKUMLA MAHALLESİ, H22A03D1D PAFTA
174 ADA, 1-2-3 PARSELLER 1/1000 ÖLÇEKLİ
UYGULAMA İMAR PLANI DEĞİŞİKLİĞİ

GÖSTERİM

-  **PLAN DEĞİŞİKLİĞİ ONAMA SINIRI**
-  **PARSEL SINIRI**
-  **YAPIYAKLAŞMA SINIRI**
-  **RESMİ KURUM ALANI**



Marmara Denizi
Gemlik Körfezi

1:1000

. Temmuz 2009 tarihli 10 cm yer ölçeğinde aralıklı sayısal
kamera görüntülerinden üretilmiştir.
. Eş Yükseklik eğrileri arası 1 m.'dir.
. Yapılar saçak çizgileri ile gösterilmiştir.
. ITRF96 Koordinat sisteminde 2005.0 Epoğunda üretilmiştir.

DÖNÜŞÜM:

ED-50' den ITRF 96' ya Dönüşüm İçin:
XITRF= tx + a Xed50 - b Yed50
YITRF= ty + a Yed50 + b Xed50

ITRF 96' dan ED-50' ye Dönüşüm İçin:
XED-50 = tx + a XitrF - b YitrF
YED-50 = ty + a YitrF + b XitrF

YÜKLENİCİ FIRMA
Mescioğlu Müh. Müh. A.Ş.

KONTROL

İNCELEME



Büyükşehir Belediye Başkanı