
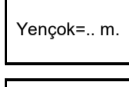
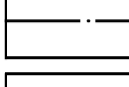
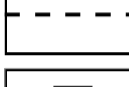
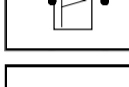
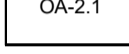


ONAY TARİHLERİ
G.B.M:14.11.2017-367
B.B.B.M: 21.12.2017-3662

ASKI TARİHLERİ
01.02.2018-01.03.2018

GEMLİK (BURSA) CİHATLI MAHALLESİ, 1176 NOLU PARSELE AİT UYGULAMA İMAR PLANI

GÖSTERİM

	PLAN ONAMA SINIRI
	EMSAL
	BİNA YÜKSEKLİĞİ
	YAPI YAKLAŞMA SINIRI
	KORUNAN CEPHE ÇİZGİSİ
	AÇIK SPOR TESİSİ ALANI
	YERLEŞİME UYGUNLUK BAKIMINDAN ÖNLEM ALINABİLECEK NİTELİKTE STABİLİTE SORUNLU ALANLAR

PLAN NOTU

1.Çevre ve Şehircilik Bakanlığı'nca 24.06.2015 tarihinde onaylanan Bursa İli, Gemlik İlçesi, Cihatlı Mahallesi, 1176 Nolu Parsele Ait İmar Planına Esas Jeolojik-Jeoteknik Etüt Raporunun sonuç ve öneriler bölümünde yer alan esaslara uyulacaktır.

