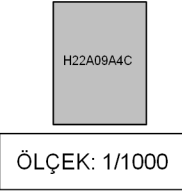
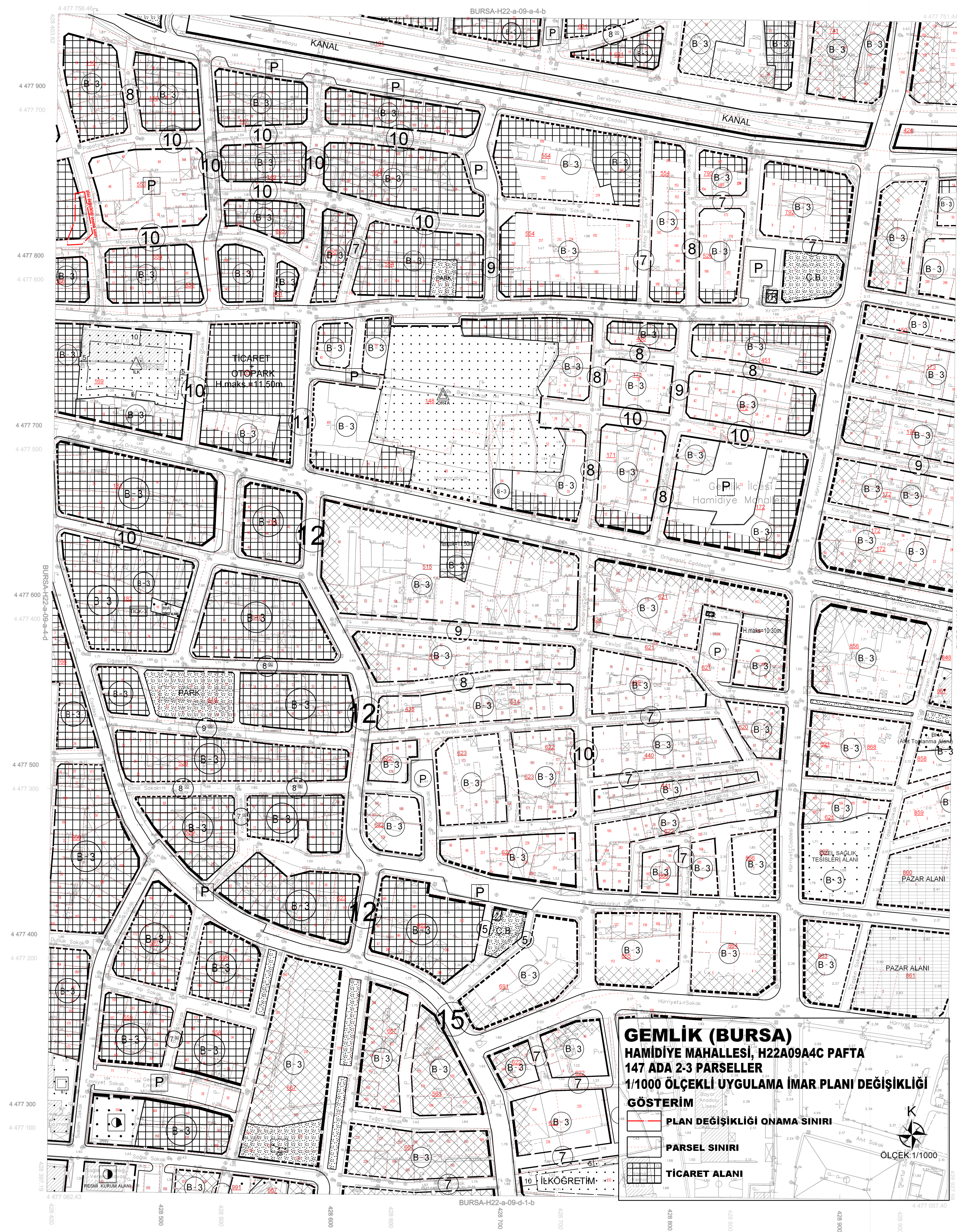
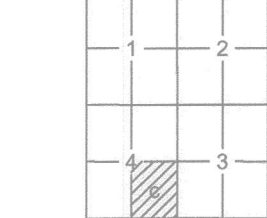


BURSA İLİ, GEMLİK İLÇESİ, HAMİDİYE MAHALLESİ, 147 ADA 2 VE 3 PARSELLERE İLİŞKİN GEMLİK 1/1000 ÖLÇEKLİ REVİZYON VE İLAVE UYGULAMA İMAR PLANI TADİLATI	
 ÖLÇEK: 1/1000	
Sedat AKKUŞ Katip Üye	Sedat ÖZER Katip Üye
Plan İşlem Numarası UIP- 1074.139 Gemlik Belediye Meclisi'nin 14/06/2019 tarih ve 155 sayılı kararı ile uygun bulunmuştur.	Mehmet Uğur SERTASLAN Gemlik Belediye Başkanı
Bursa Büyükşehir Belediye Meclisi'nin tarih ve sayılı kararı ile	Alınur AKTAŞ Büyükşehir Belediye Başkanı



BURSA-H22-a-09-a



Temmuz 2009 tarihli 10 cm yer örnekleme aralıklı sayasal kamera görüntülerinden üretilmiştir.
Eş Yükseklik eğrileri 1 m' dir.
Yapılar şaşıklık çizgileri ile gösterilmiştir.
ITRF96 Koordinat sisteminde 2005.0 Epogunda üretilmiştir.

DÖNÜŞÜM:

ED-50' dan ITRF 96' ya Dönüşüm İçin:

XTRF= tx + a Xed50 + b Yed50

YTRF= ty + a Yed50 + b Xed50

a= 0,9999934944

b= 0,00000151151

tx= -156,136688330282

ty= -39,531199983641

ITRF 96' dan ED-50' ye Dönüşüm İçin:

XED-50 = tx + a XitrF + b YitrF

YED-50 = ty + a YitrF + b XitrF

a= 1,000006505614

b= -0,00000151151

tx= -156,136688330282

ty= 39,531199983641

ED-50 KOORDİNAT SİSTEMİ

ITRF KOORDİNAT SİSTEMİ

1:1000

Bakanlık arası 15 Temmuz 2005 tarihli "Büyük Ölçekli Harita ve Harita Bilgileri Üretim Yönetmeliği" ne uygun olarak fotogrametrik yöntemle üretilen bu haritanın yapımında :


YÜKLENCİ FIRMA
Menciağlu Müh. Müh. A.Ş.


Hasan Yapar ARKAYIN
Proje Müdürü

KONTROL



Prof. Dr. Şenol KUŞCU
Mühür-ŞEHİR ZKÜ Müh. Fak. Kontrol Müh.



Murat SANCAR
Mühür-KONTROL Müh. Fak. Kontrol Müh.



Murat KARAOĞLU
Mühür-HARİTA Kam. Şb. Md. Fak. Harita Kam. Şb. Md. Fak. Kontrol Müh.



Mehmet SAİT AYIK
Mühür-İSTİMLAK Daire Başkanı İstiklal Daire Başkanı



İsmail Hakkı ÇETİNAVCI
Mühür-BUSKİ Genel Müdürü Buskİ Genel Müdürü

İNCELEME



İsmail Hakkı ÇETİNAVCI
Mühür-BUSKİ Genel Müdürü Buskİ Genel Müdürü
ONAY
31/05/2010


Büyükşehir Belediye Başkanı