




GEMLİK (BURSA)
HAMİDİYE MAHALLESİ, H22A09B4C/D PAFTALAR
122 ADA 13-53-55-62 PARSELLER VE
125 ADA 7-12-59-61-65-68-69 PARSELLER
1/1000 ÖLÇEKLİ UYGULAMA İMAR PLANI DEĞİŞİKLİĞİ

GÖSTERİM

-  **PLAN DEĞİŞİKLİĞİ ONAMA SINIRI**
-  **PARSEL SINIRI**
-  **TARIM VE HAYVANCILIK TESİS ALANI**
(ZEYTİN İŞLEME TESİŞİ)



ONAY TARİHLERİ	ASKI TARİHLERİ
G.B.M.=03.06.2016/127	24.08.2016-22.09.2016
B.B.B.M.=21.07.2016/1529	

KAKS = 0.10

Hmax = 6.50 m.

KANALİZASYON ARITMA
TESİSLERİ

PLAN DEĞİŞİKLİĞİ ONAMA SINIRI

PARSEL SINIRI

TARIM VE HAYVANCILIK TESİS ALANI
(ZEYTİN İŞLEME TESİŞİ)

ÖLÇEK:1/1000

ONAY TARİHLERİ

G.B.M.=03.06.2016/127

B.B.B.M.=21.07.2016/1529

ASKI TARİHLERİ

24.08.2016-22.09.2016

BELEDİYE HİZMET ALANI
VE KAMYON PARKI

TARIM VE HAYVANCILIK
TESİS ALANI
(ZEYTİN İŞLEME TESİŞİ)

F=0.80
Hmax=7.50 m

RESMİ KURUM ALANI
1/9 Tarım Bakanlığı
F=0.50
KAKS=0.35

K.D.K.C.A.
H.maks=7.80m
KAKS=0.50

K.D.K.C.A.
H.max=serbest
F=0.50
KAKS=1.00

K.D.K.C.A.